

ZARZĄDZENIE NR 811/2023
WÓJTA GMINY PRZECHLEWO

z dnia 17 kwietnia 2023 r.

w sprawie ustanowienia odpłatnej służebności przesyłu na nieruchomościach oznaczonych jako działki numer 691/2 i 692 obręb Przechlewo będące własnością Gminy Przechlewo

Na podstawie art. 30 ust.1 i 2 pkt 3 ustawy z dnia 8 marca 1990 r. o samorządzie gminnym (tekst jedn. Dz. U. z 2023r. poz. 40 z późn. zm.), art. 11 ust. 1, art. 13 ust. 1 ustawy z dnia 21 sierpnia 1997 r. o gospodarce nieruchomościami (tekst jedn. Dz. U. z 2023 r. poz. 344) uchwały Nr 119/XX/2016 Rady Gminy Przechlewo z dnia 25 kwietnia 2016 r. w sprawie określenia zasad nabywania, zbywania, zamiany i obciążania nieruchomości oraz ich wydzierżawiania lub wynajmowania na czas oznaczony dłuższy niż trzy lata lub na czas nieoznaczony uchwały Nr 136/XXII/2016 Rady Gminy Przechlewo z dnia 20 czerwca 2016 r. w sprawie zmiany uchwały Nr 119/XX/2016 Rady Gminy Przechlewo z dnia 25 kwietnia 2016 r. w sprawie określenia zasad nabywania, zbywania, zamiany i obciążania nieruchomości oraz ich wydzierżawiania lub wynajmowania na czas oznaczony dłuższy niż trzy lata lub na czas nieoznaczony uchwały Nr 459/LXVII/2023 Rady Gminy Przechlewo z dnia 21 marca 2023 r. zmieniająca uchwałę Nr 119/XX/2016 Rady Gminy Przechlewo z dnia 25 kwietnia 2016 r. w sprawie określenia zasad nabywania, zbywania, zamiany i obciążania nieruchomości oraz ich wydzierżawiania lub wynajmowania na czas oznaczony dłuższy niż trzy lata lub na czas nieoznaczony **zarządzam, co następuje:**

§ 1. Wyraża się zgodę na ustanowienie odpłatnej służebności przesyłu na czas nieoznaczony na nieruchomościach stanowiących własność Gminy Przechlewo na działkach numer 691/2 i 692 obręb Przechlewo, miejscowość Przechlewo, gmina Przechlewo. Służebność przesyłu ustanawiania będzie na rzecz ENERGA – OPERATOR SA.

§ 2. Przebieg służebności przesyłu został wykazany na załączniku graficznym do niniejszego zarządzenia.

§ 3. Wykonanie niniejszego zarządzenia powierza się Kierownikowi Referatu Rozwoju Przestrzennego.

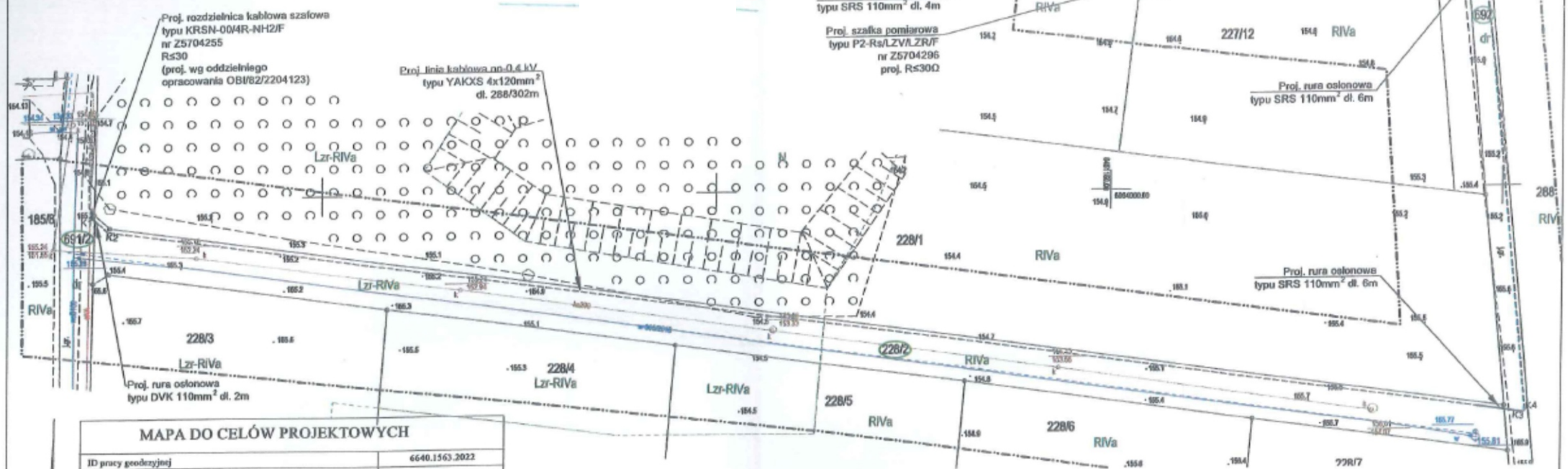
§ 4. Zarządzenie wchodzi w życie z dniem podpisania.

Wójt Gminy Przechlewo

Krzysztof Michałowski

Załącznik Nr 1 do Zarządzenia Nr 811/2023 Wójta Gminy Przechlewo z dnia 17 kwietnia 2023 r.

10920 20.12.22



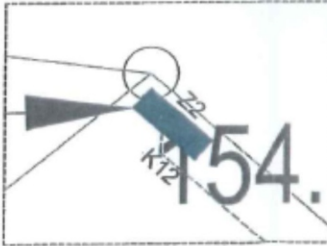
Oświadczam, że niniejszy projekt został wykonany na cyfrowej kopii oryginalnej mapy geodezyjnej sporządzonej do celów projektowych i skierowanej do zarządku ewidencyjnego i zamawianego, pow. nr 81006/8940/1563/2022

LEGENDA:
Zasilanie z st. tr. "Przechlewo CPN" nr 02-0667 obw. 04

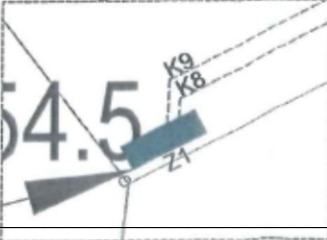
- proj. sieć kablowa nn-0,4 kV
- proj. rury osłonowe kabla
- proj. rozdzielnice kablowe

MAPA DO CELÓW PROJEKTOWYCH	
ID pracy geodezyjnej	6640.1563.2022
Miejscowość	Przechlewo
Jednostka ewidencyjna	identyfikator nazwa 226306_2 Przechlewo
Obszar ewidencyjny	identyfikator nazwa 8010 Przechlewo
Skala mapy	1:500
Nazwa układu współrzędnych	prostokątnych płaskich wysokości PL-2000 (6) PL-EVRF2007-NH
Oznaczenie granic obszaru, który był przedmiotem aktualizacji	
Służebności gruntowe mające wpływ na zagospodarowanie gruntów zlokalizowanych w granicach projektowanej inwestycji	brak
Kontrast użytku gruntowego, który nie jest uwzględniony w bazie danych ewidencji gruntów i budynków	brak
Granice działek wniesiono na podstawie mapy ewidencyjnej gruntów i budynków. Przebieg granic nie był ustalony w terenie.	
Nie wyklucza się istnienia w terenie innych niż wykazanych na niniejszej mapie urządzeń podziemnych, które nie były zgłoszone do inwentaryzacji lub o których brak jest informacji brzożowych.	
Wykonawca:	Geodeta uprawniony:
<p>Podpis i nazwisko, nr uprawnień oraz data i podpis osoby reprezentującej wykonawcę</p> <p>23.11.2022 r. OBI/82/2204271</p>	

Szczegół "B" skala 1:50



Szczegół "A" skala 1:50



Objekt: Rozbudowa kablowej sieci (linii) elektroenergetycznej nn-0,4 kV do zasilania budynku mieszkalnego-jednorodzinnego na dz. _____ w miejscowości Przechlewo, gmina Przechlewo		Stadium PB	Skala 1:500
Adres inwestycji: m.Przechlewo dz. _____ gm. Przechlewo		Nr rysunku E-01	
Inwestor: ENERGA - OPERATOR S.A. z siedzibą w Gdańsku Oddział w Koszalinie; 75-950 Koszalin ul. Morska 10		Koncepcja do zadania inwestycyjnego: OBI/82/2204271	
Treść: PROJEKT ZAGOSPODAROWANIA TERENU		Numer umowy: ZN/8961/8257M21/2022/2204271/1	
Imię i Nazwisko / Nr uprawnień		Data	Podpis
Opracował:		14.12.2022	
Projektował:		14.12.2022	