

**UCHWAŁA NR 313/XLV/2021**  
**RADY GMINY PRZECHELEWO**

z dnia 21 grudnia 2021 r.

**w sprawie nadania nazw ulic w miejscowości Przechlewo**

Na podstawie art. 18 ust. 2 pkt 13 ustawy z dnia 8 marca 1990 r. o samorządzie gminnym (tekst jedn.: Dz. U. z 2021 r poz. 1372 z późn. zm.) Rada Gminy Przechlewo uchwala co następuje:

**§ 1.** 1. Drodze gminnej, oznaczonej ewidencyjnie jako działka numer 730 położonej w obrębie Przechlewo, w miejscowości Przechlewo nadaje się nazwę "ulica Kasztanowa".

2. Usytuowanie oraz przebieg ulicy o której mowa w ust. 1 w sposób graficzny obrazuje załącznik nr 1 do niniejszej uchwały.

**§ 2.** 1. Drodze gminnej, oznaczonej ewidencyjnie jako część działki numer 728/1 położonej w obrębie Przechlewo, w miejscowości Przechlewo nadaje się nazwę "ulica Jabłoniowa".

2. Usytuowanie oraz przebieg ulicy o której mowa w ust. 1 w sposób graficzny obrazuje załącznik nr 2 do niniejszej uchwały.

**§ 3.** 1. Drodze gminnej, oznaczonej ewidencyjnie jako część działki numer 706/2 położonej w obrębie Przechlewo, w miejscowości Przechlewo nadaje się nazwę "ulica Wiśniowa".

2. Usytuowanie oraz przebieg ulicy o której mowa w ust. 1 w sposób graficzny obrazuje załącznik nr 3 do niniejszej uchwały.

**§ 4.** 1. Drodze gminnej, oznaczonej ewidencyjnie jako działki numer 560/39 i 560/51 położonej w obrębie Przechlewo, w miejscowości Przechlewo nadaje się nazwę "ulica Czereśniowa".

2. Usytuowanie oraz przebieg ulicy o której mowa w ust. 1 w sposób graficzny obrazuje załącznik nr 4 do niniejszej uchwały.

**§ 5.** 1. Drodze gminnej, oznaczonej ewidencyjnie jako część działki numer 706/2 położonej w obrębie Przechlewo, w miejscowości Przechlewo nadaje się nazwę "ulica Leśna".

2. Usytuowanie oraz przebieg ulicy o której mowa w ust. 1 w sposób graficzny obrazuje załącznik nr 5 do niniejszej uchwały.

**§ 6.** 1. Drodze gminnej, oznaczonej ewidencyjnie jako część działki numer 728/1 położonej w obrębie Przechlewo, w miejscowości Przechlewo nadaje się nazwę "ulica Morelowa".

2. Usytuowanie oraz przebieg ulicy o której mowa w ust. 1 w sposób graficzny obrazuje załącznik nr 6 do niniejszej uchwały.

**§ 7.** 1. Drodze gminnej, oznaczonej ewidencyjnie jako działka numer 1229/4 położonej w obrębie Przechlewo, w miejscowości Przechlewo nadaje się nazwę "ulica Brzoskwiniowa".

2. Usytuowanie oraz przebieg ulicy o której mowa w ust. 1 w sposób graficzny obrazuje załącznik nr 7 do niniejszej uchwały.

**§ 8.** 1. Drodze gminnej, oznaczonej ewidencyjnie jako część działki numer 490/62 położonej w obrębie Przechlewo, w miejscowości Przechlewo nadaje się nazwę "ulica Krótka".

2. Usytuowanie oraz przebieg ulicy o której mowa w ust. 1 w sposób graficzny obrazuje załącznik nr 8 do niniejszej uchwały.

**§ 9.** 1. Drodze gminnej, oznaczonej ewidencyjnie jako działki numer 727 położonej w obrębie Przechlewo, w miejscowości Przechlewo nadaje się nazwę "ulica Średnia".

2. Usytuowanie oraz przebieg ulicy o której mowa w ust. 1 w sposób graficzny obrazuje załącznik nr 9 do niniejszej uchwały.

**§ 10.** Wykonanie uchwały powierza się Wójtowi Gminy Przechlewo.

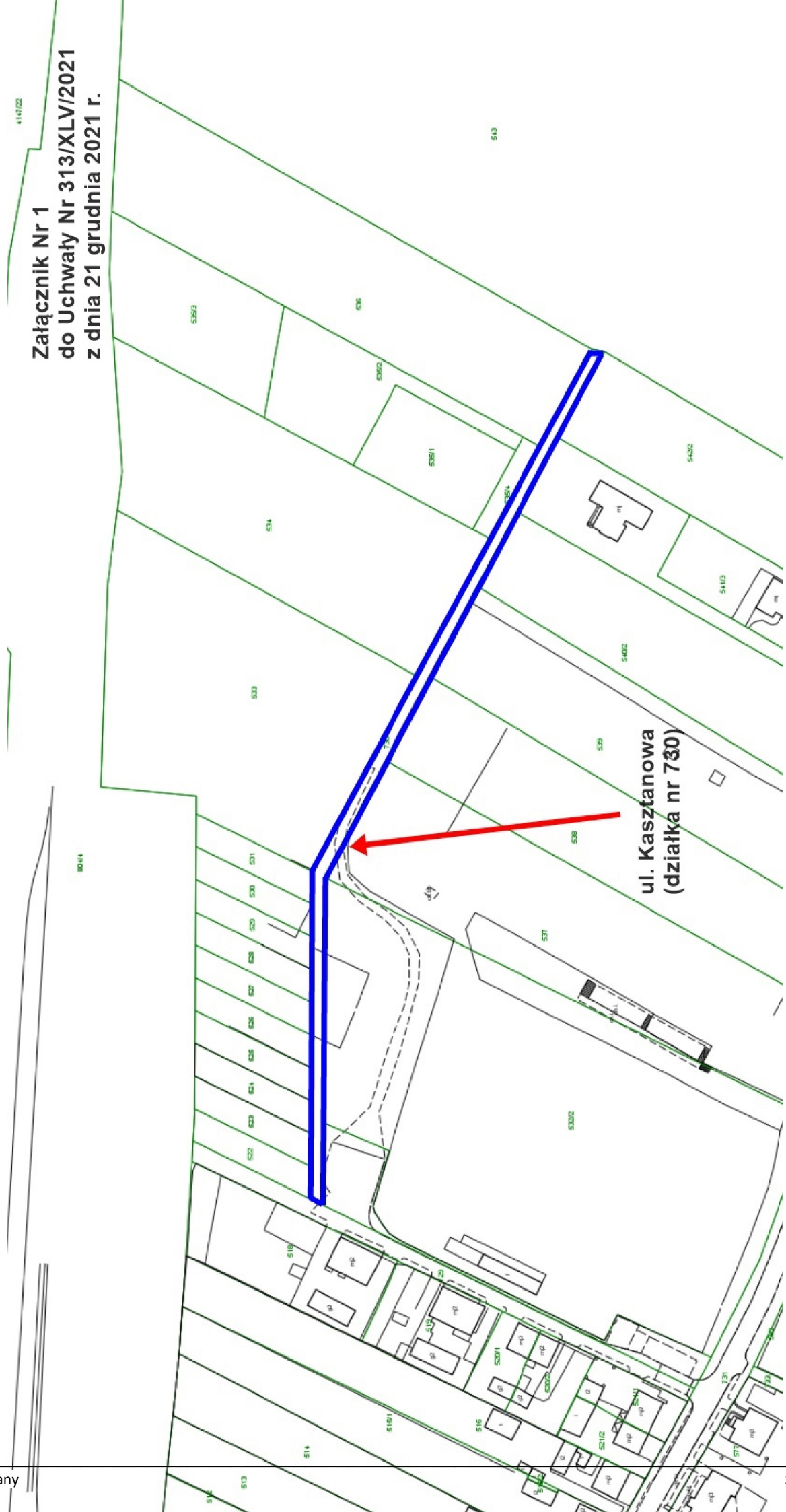
**§ 11.** Uchwała wchodzi w życie po upływie 14 dni od dnia ogłoszenia w Dzienniku Urzędowym Województwa Pomorskiego.

Przewodniczący Rady Gminy Przechlewo

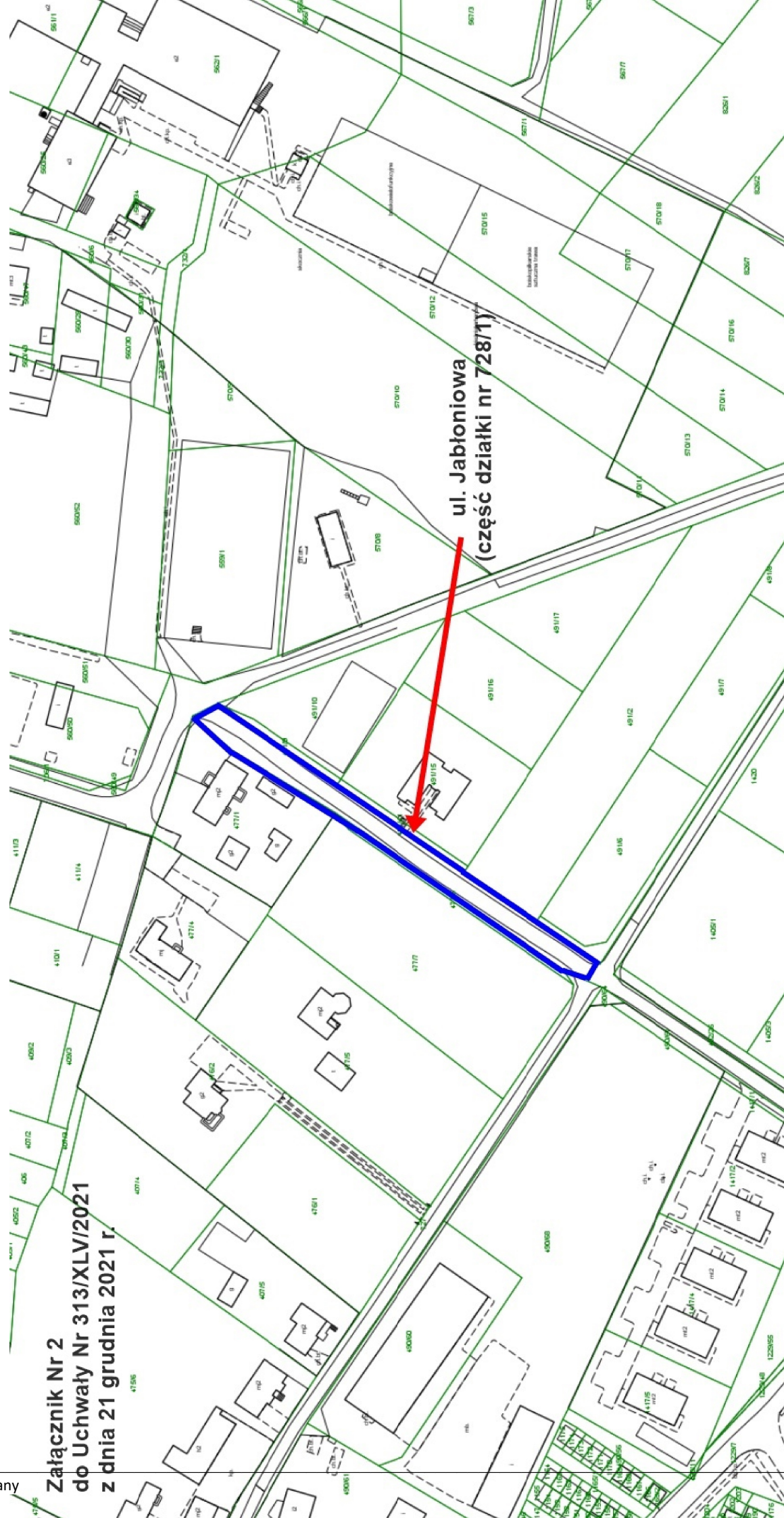
**mgr Leszek Łozowicki**

4147022

**Załącznik Nr 1  
do Uchwały Nr 313/XLV/2021  
z dnia 21 grudnia 2021 r.**



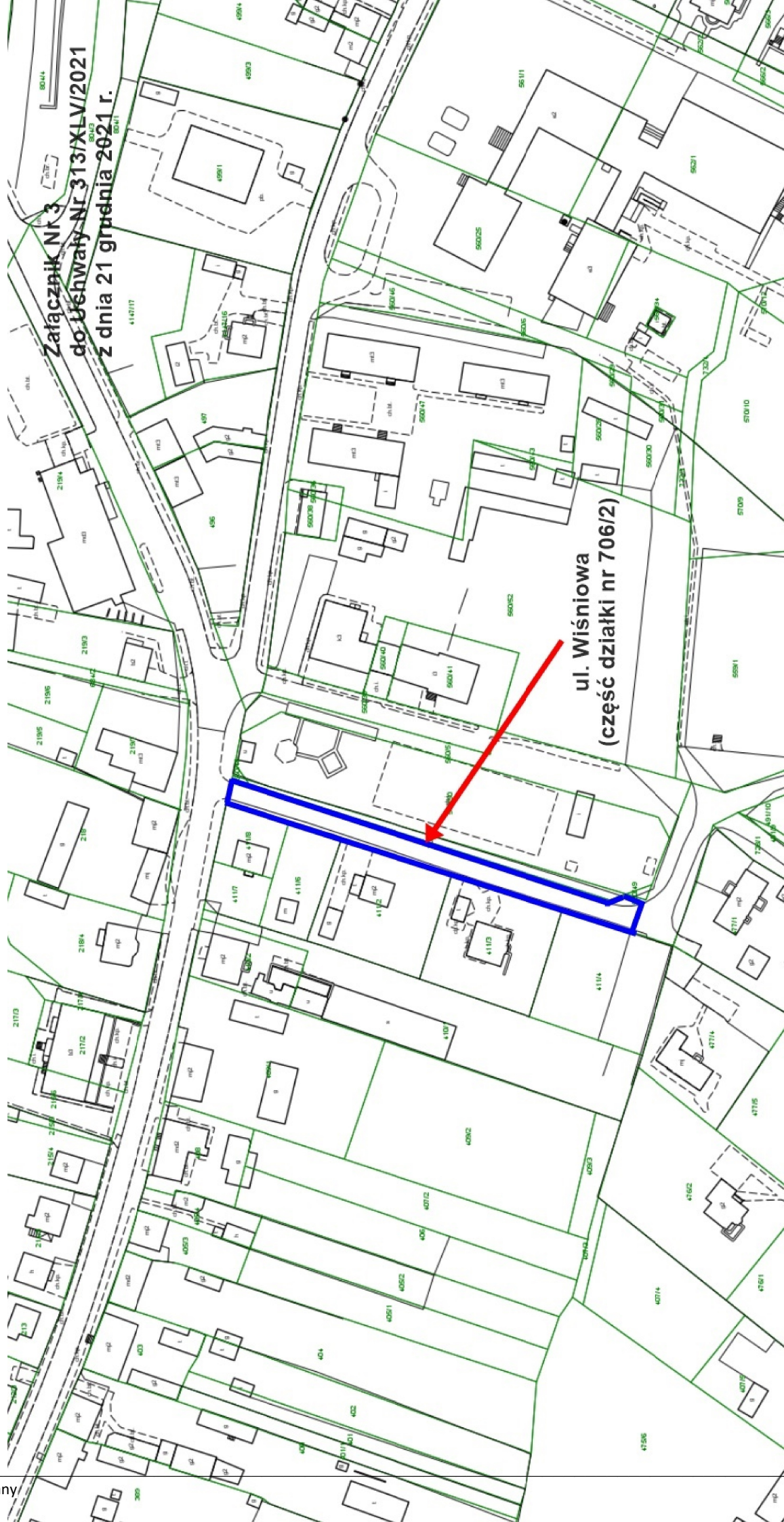
**ul. Kasztanowa  
(działka nr 730)**



ul. Jabłoniowa  
(część działki nr 72811)

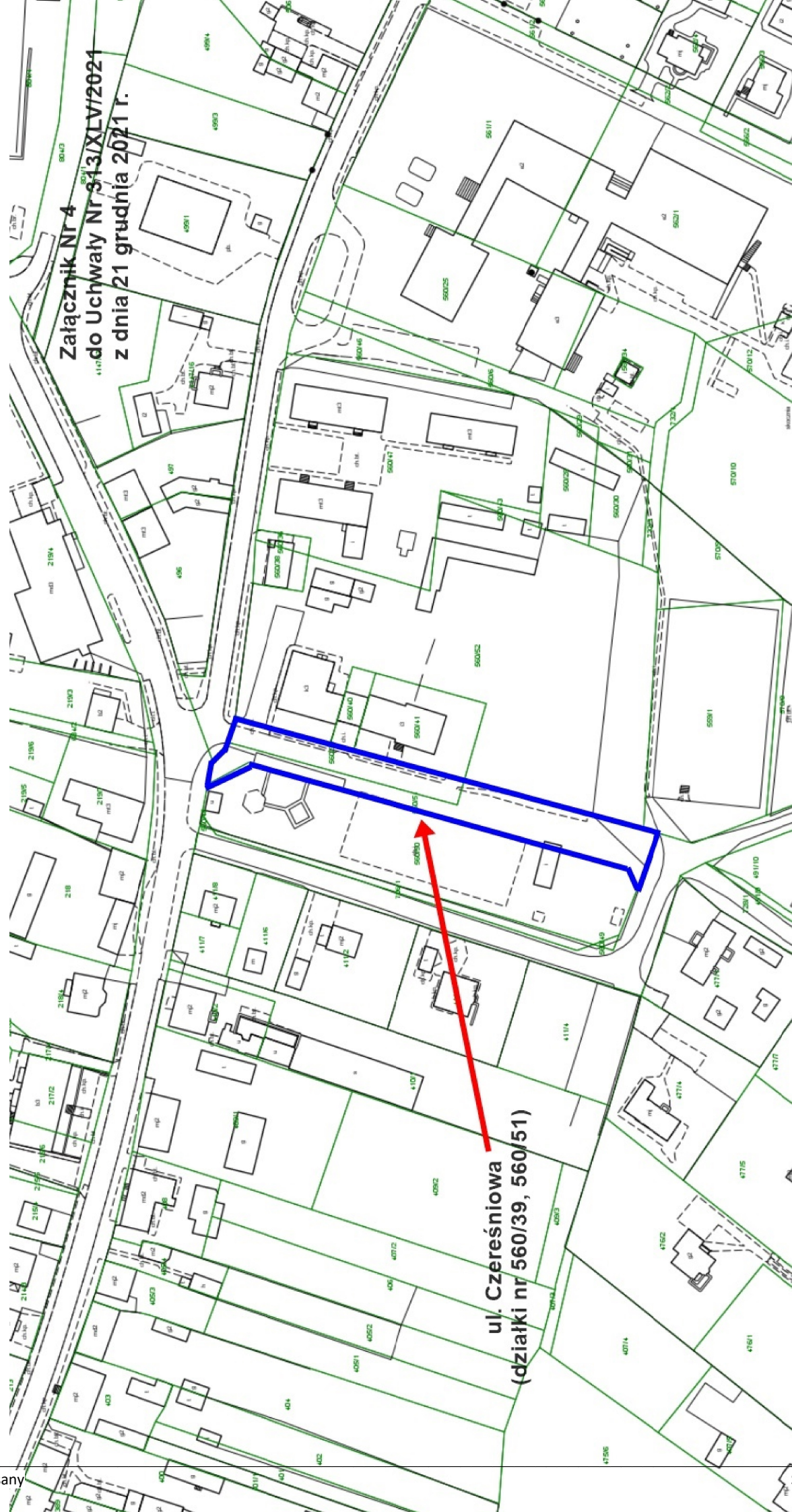
Załącznik Nr 2  
do Uchwały Nr 313/XLVI/2021  
z dnia 21 grudnia 2021 r.

Załącznik Nr 3  
do Uchwały Nr 313/XLV/2021  
z dnia 21 grudnia 2021 r.



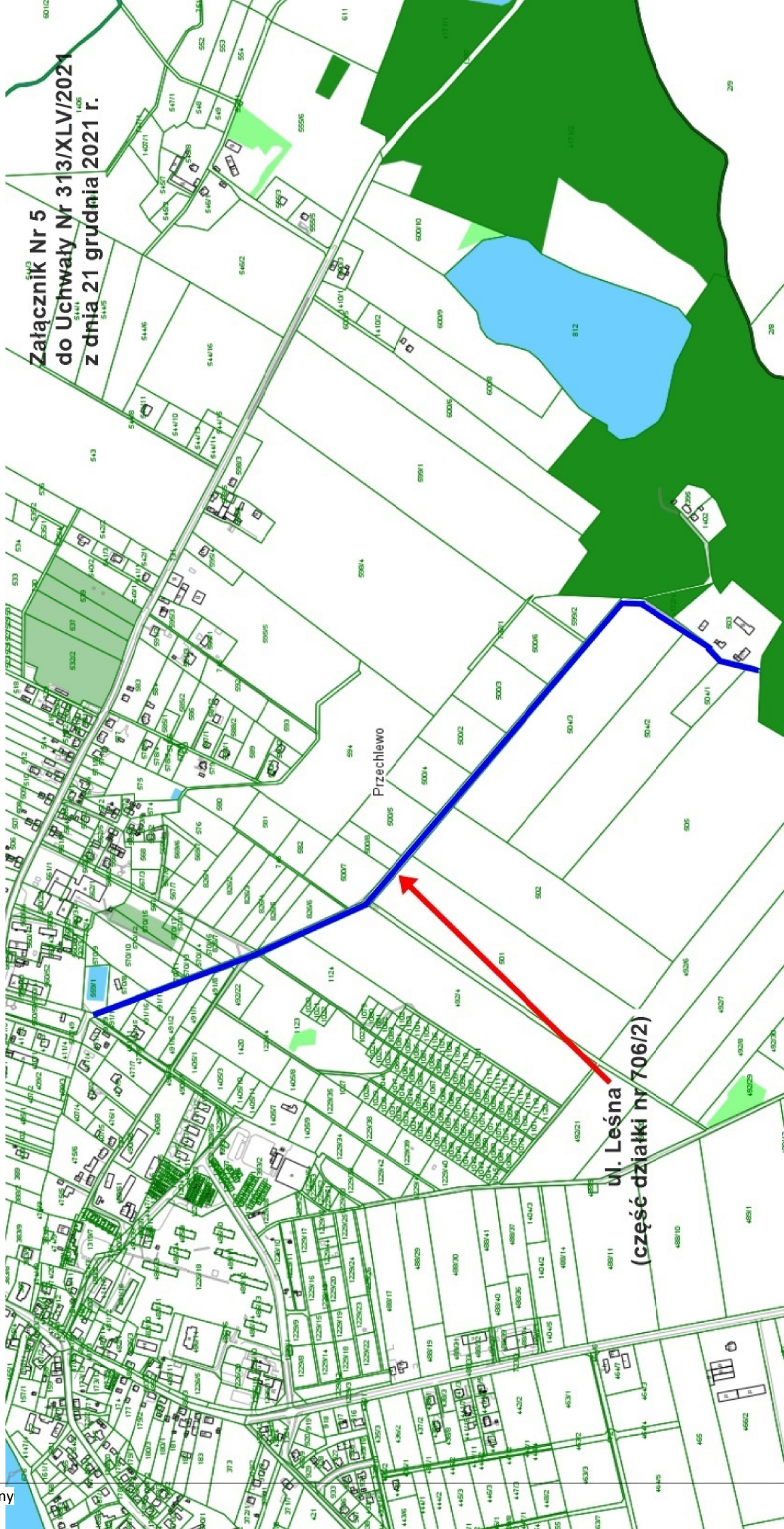
ul. Wiśniowa  
(część działki nr 706/2)

**Załącznik Nr 4**  
**do Uchwały Nr 313/XLV/2021**  
**z dnia 21 grudnia 2021 r.**



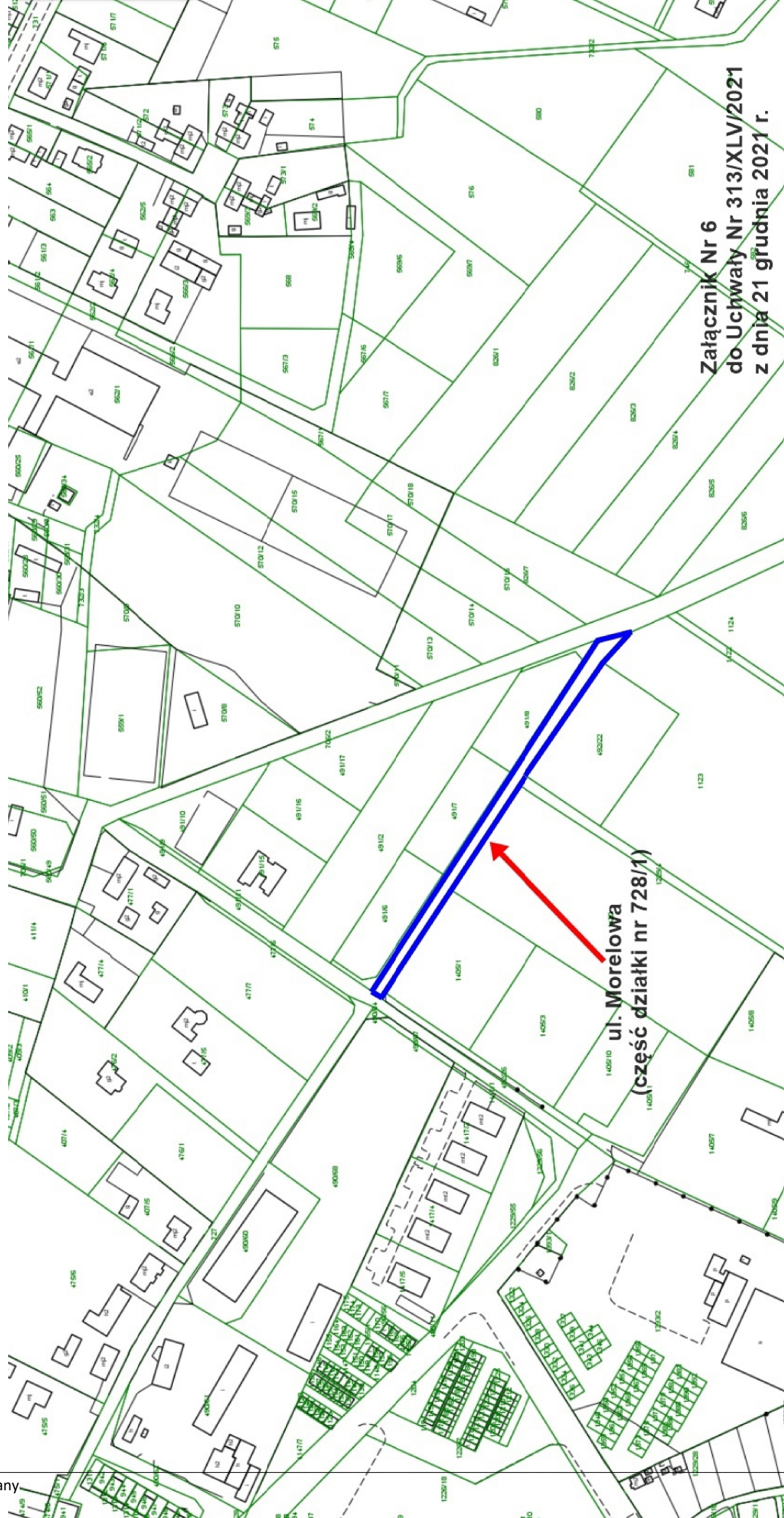
**ul. Czeręśniowa**  
**(działki nr 560/39, 560/51)**

Załącznik Nr 5  
do Uchwały Nr 313/XLV/2021  
z dnia 21 grudnia 2021 r.



Przechlewo

w. Leśna  
(część działki nr 706/2)



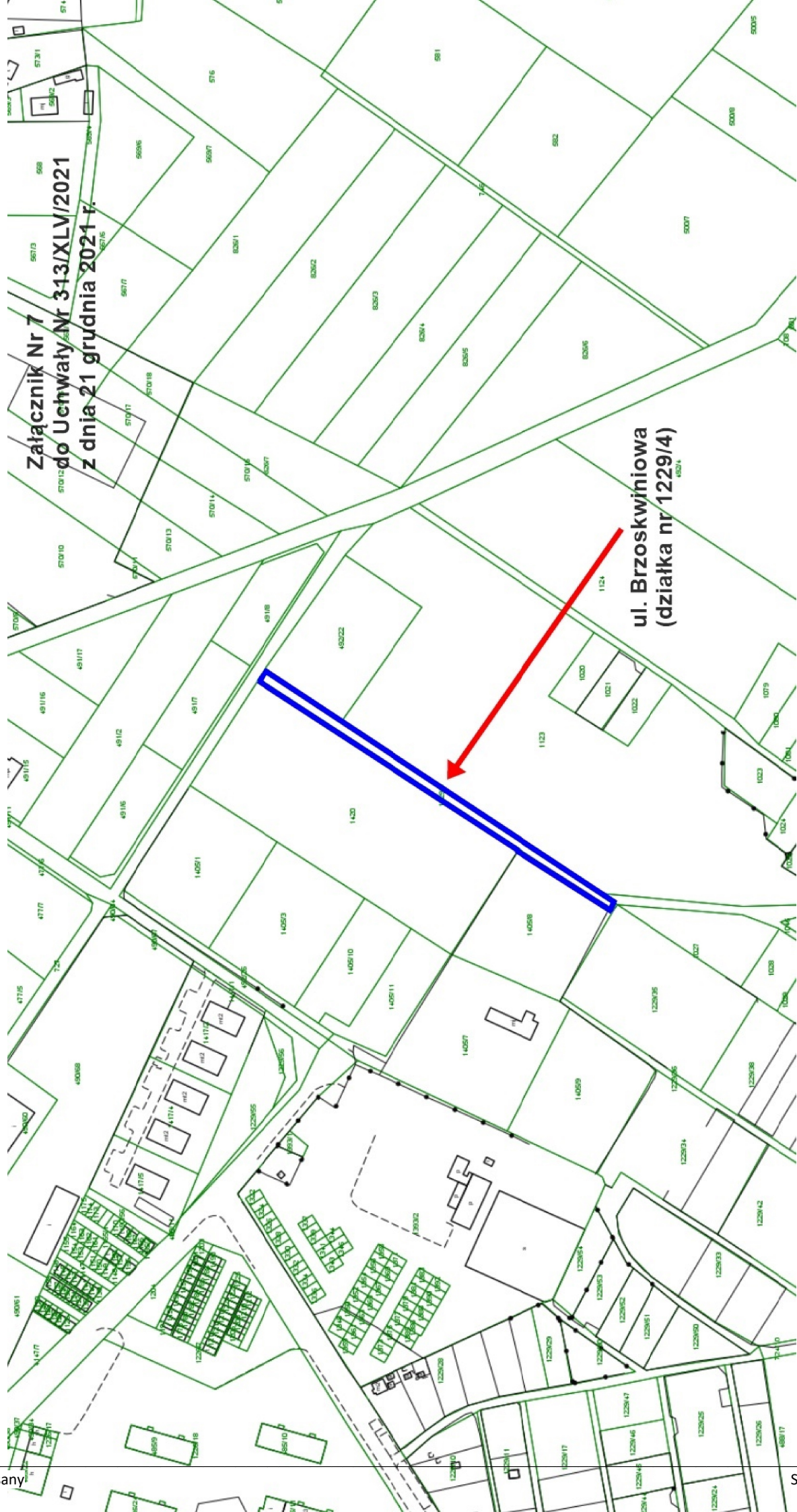
Załącznik Nr 6  
do Uchwały Nr 313/XLVI/2021  
z dnia 21 grudnia 2021 r.

ul. Morelowa  
(część działki nr 728/1)

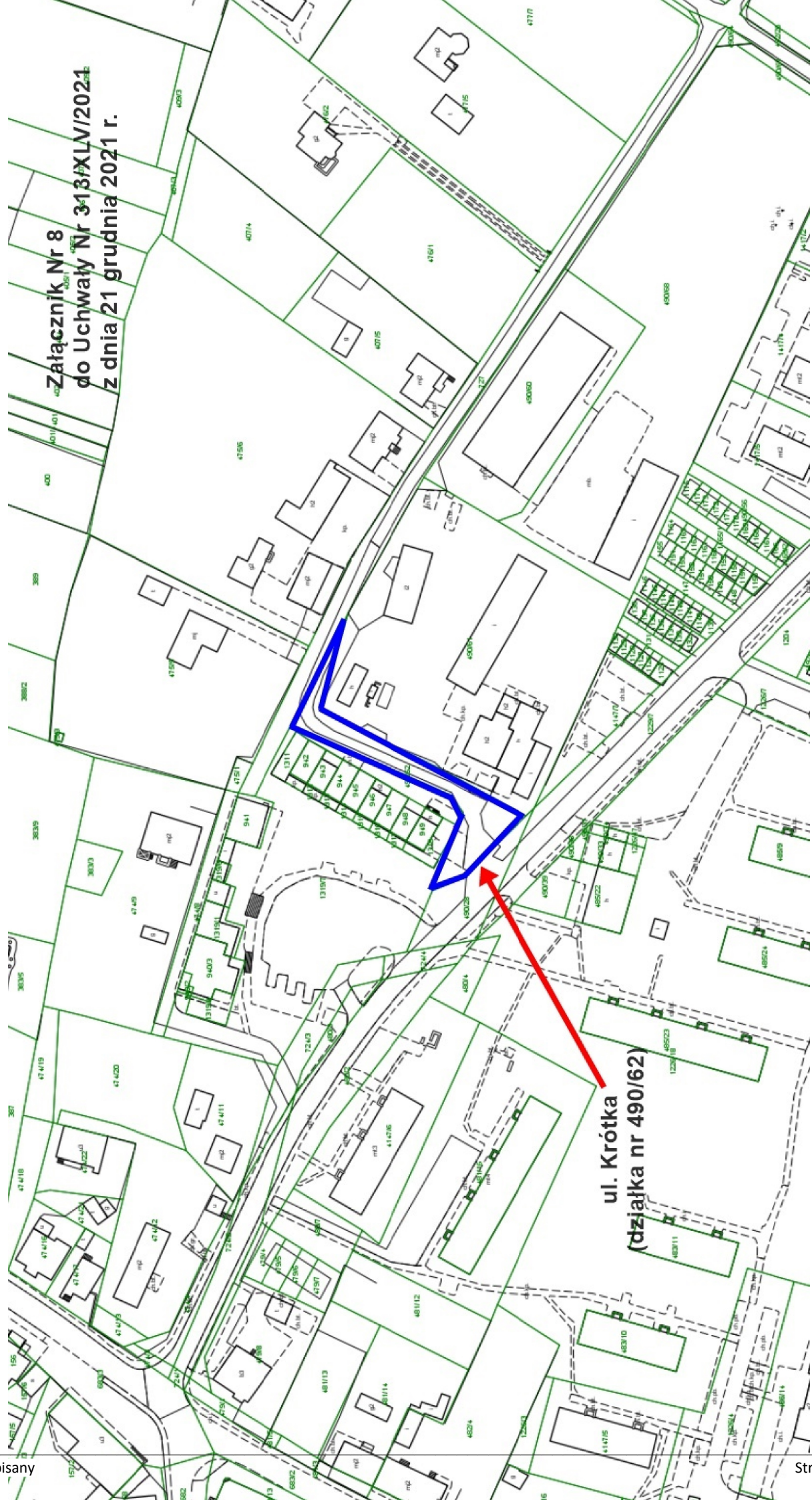


Załącznik Nr 7  
do Uchwały Nr 313/XLV/2021  
z dnia 21 grudnia 2021 r.

ul. Brzoskwiniowa  
(działka nr 1229/4)

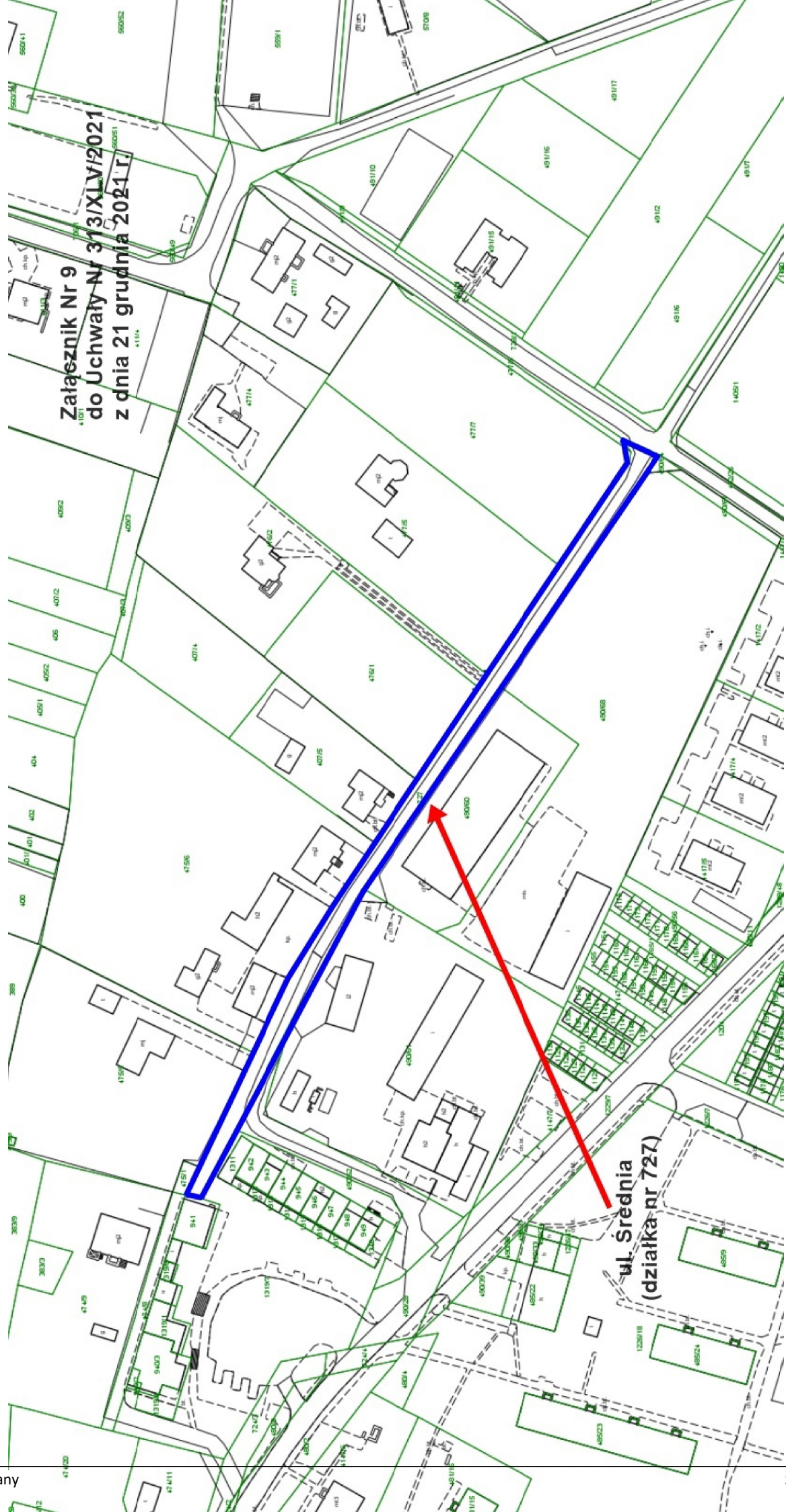


**Załącznik Nr 8  
do Uchwały Nr 313/XXLV/2021  
z dnia 21 grudnia 2021 r.**



**ul. Krótka  
(działka nr 490/62)**

Załącznik Nr 9  
do Uchwały Nr 313/XLV/2021  
z dnia 21 grudnia 2021 r.



ul. Średnia  
(działka nr 727)

## Uzasadnienie

### Uzasadnienie do Uchwały Nr 313/XLV/2021 Rady Gminy Przechlewo z dnia 21 grudnia 2021 r.

W dniu 5 listopada 2021 r. Sołtys Sołectwa Przechlewo wystąpiła z wnioskiem do Wójta Gminy Przechlewo o nadanie nazw ulic w miejscowości Sąpolno.

Planowane do nadania nazwy ulic położone są w miejscowości Przechlewo, obręb Przechlewo: ulica Kasztanowa (działka nr 730), ul. Jabłoniowa (część działki nr 728/1), ul. Wiśniowa (część działki nr 706/2), ul. Czereśniowa (działki nr 560/39 i 560/51), ulica Leśna (część działki nr 706/2), ul. Morelowa (część działki nr 728/1), ul. Brzoskwiniowa (działka nr 1229/4), ul. Krótka (działka nr 490/62), ul. Średnia (działka nr 727) i stanowią własność Gminy Przechlewo.

Zgodnie z art. 18 ust. 2 pkt 13 ustawy z dnia 8 marca 1990 r. o samorządzie gminnym (tekst jedn.: Dz. U. z 2021 r. poz. 1372 z późn. zm.) do wyłącznej właściwości rady gminy należy m.in. podejmowanie uchwał w sprawach herbu gminy, nazw ulic i placów będących drogami publicznymi lub nazw dróg wewnętrznych w rozumieniu ustawy z dnia 21 marca 1985 r. o drogach publicznych, a także wznoszenia pomników.

Nadanie nazw ulic służy wykonaniu zadań publicznych, związanych z szeroko rozumianymi funkcjami porządkowymi, ewidencyjnymi organów administracji publicznej i sądów, zwłaszcza w zakresie prowadzenia różnego rodzaju ewidencji i planowania przestrzennego. Ponadto, nadanie nazw drogom gminnym ułatwi ich identyfikację w terenie.

Stosownie do powyższego w pełni uzasadnione jest nadanie nazw wyżej opisanym ulicom w miejscowości Przechlewo.

Przewodniczący Rady Gminy  
Przechlewo

**mgr Leszek Łozowicki**