

ZARZĄDZENIE NR 831/2023
WÓJTA GMINY PRZECHELEWO

z dnia 24 maja 2023 r.

**w sprawie ustanowienia odpłatnej służebności przesyłu na nieruchomościach oznaczonych jako
działki numer 851 i 1287 obręb Przechlewo będące własnością Gminy Przechlewo**

Na podstawie art. 30 ust.1 i 2 pkt 3 ustawy z dnia 8 marca 1990 r. o samorządzie gminnym (tekst jedn. Dz. U. z 2023r. poz. 40 z późn. zm.), art. 11 ust. 1, art. 13 ust. 1 ustawy z dnia 21 sierpnia 1997 r. o gospodarce nieruchomościami (tekst jedn. Dz. U. z 2023 r. poz. 344 z późn. zm.) uchwały Nr 119/XX/2016 Rady Gminy Przechlewo z dnia 25 kwietnia 2016 r. w sprawie określenia zasad nabywania, zbywania, zamiany i obciążania nieruchomości oraz ich wydzierżawiania lub wynajmowania na czas oznaczony dłuższy niż trzy lata lub na czas nieoznaczony (Dz. Urz. Woj. Pomorskiego z dnia 17 maja 2016 r. poz. 1861), uchwały Nr 136/XXII/2016 Rady Gminy Przechlewo z dnia 20 czerwca 2016 r. w sprawie zmiany uchwały Nr 119/XX/2016 Rady Gminy Przechlewo z dnia 25 kwietnia 2016 r. w sprawie określenia zasad nabywania, zbywania, zamiany i obciążania nieruchomości oraz ich wydzierżawiania lub wynajmowania na czas oznaczony dłuższy niż trzy lata lub na czas nieoznaczony (Dz. Urz. Woj. Pomorskiego z dnia 18 lipca 2016 r. poz. 2524), uchwały Nr 459/LXVII/2023 Rady Gminy Przechlewo z dnia 21 marca 2023 r. zmieniająca uchwałę Nr 119/XX/2016 Rady Gminy Przechlewo z dnia 25 kwietnia 2016 r. w sprawie określenia zasad nabywania, zbywania, zamiany i obciążania nieruchomości oraz ich wydzierżawiania lub wynajmowania na czas oznaczony dłuższy niż trzy lata lub na czas nieoznaczony (Dz. Urz. Woj. Pomorskiego z dnia 30 marca 2023 r. poz. 1578) **zarządzam, co następuje:**

§ 1. Wyraża się zgodę na ustanowienie odpłatnej służebności przesyłu na czas nieoznaczony na nieruchomościach stanowiących własność Gminy Przechlewo na działkach numer 851 i 1287 obręb Przechlewo, miejscowość Przechlewo, gmina Przechlewo. Służebność przesyłu ustanawiania będzie na rzecz ENERGA – OPERATOR SA.

§ 2. Przebieg służebności przesyłu został wykazany na załącznikach graficznych do niniejszego zarządzenia.

§ 3. Wykonanie niniejszego zarządzenia powierza się Kierownikowi Referatu Rozwoju Przestrzennego.

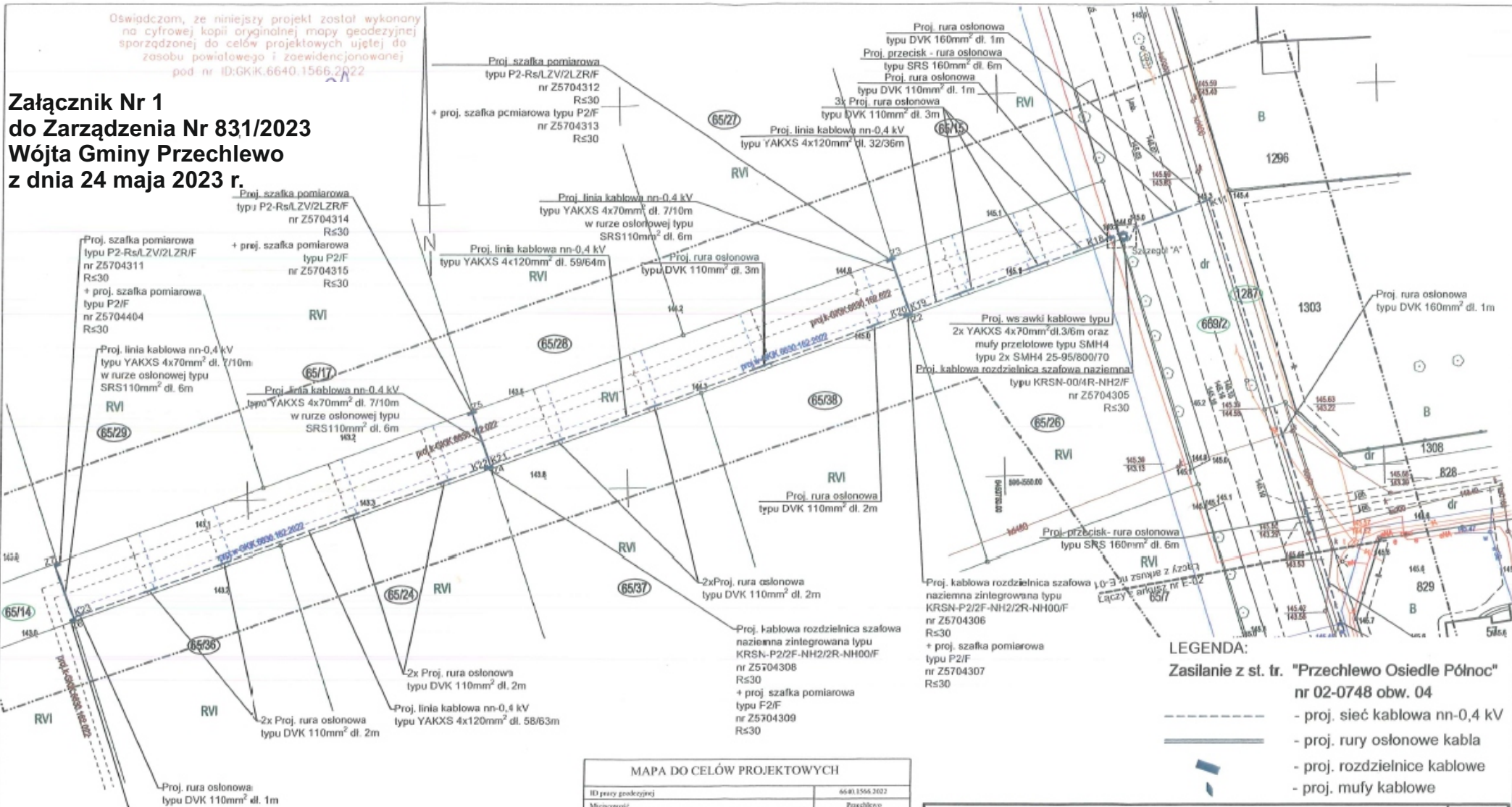
§ 4. Zarządzenie wchodzi w życie z dniem podpisania.

Wójt Gminy Przechlewo

Krzysztof Michałowski

Oświadczam, że niniejszy projekt został wykonany na cyfrowej kopii oryginalnej mapy geodezyjnej sporządzonej do celów projektowych ujętej do zasobu powiatowego i zewidencjonowanej pod nr ID:GK/K.6640.1566.2022

Załącznik Nr 1 do Zarządzenia Nr 831/2023 Wójta Gminy Przechlewo z dnia 24 maja 2023 r.



Proj. szafka pomiarowa
typu P2-Rs/LZV/2LZR/F
nr Z5704314
Rs30
+ proj. szafka pomiarowa
typu P2/F
nr Z5704315
Rs30

Proj. linia kablowa nn-0,4 kV
typu YAKXS 4x70mm² dl. 7/10m
w rurze osłonowej typu
SRS110mm² dl. 6m

Proj. rura osłonowa
typu DVK 110mm² dl. 2m

Proj. rura osłonowa
typu DVK 110mm² dl. 1m

Proj. kablowa rozdzielnica szafowa
naziemna zintegrowana typu
KRSN-P2/2F-NH2/2R-NH00/F
nr Z5704310
Rs30
+ proj. szafka pomiarowa
typu P2/F
nr Z5704405

Proj. linia kablowa nn-0,4 kV
typu YAKXS 4x120mm² dl. 58/64m

Proj. rura osłonowa
typu DVK 110mm² dl. 3m

Proj. rura osłonowa
typu DVK 110mm² dl. 2m

Proj. linia kablowa nn-0,4 kV
typu YAKXS 4x120mm² dl. 58/63m

Proj. linia kablowa nn-0,4 kV
typu YAKXS 4x70mm² dl. 7/10m
w rurze osłonowej typu
SRS110mm² dl. 6m

Proj. rura osłonowa
typu DVK 110mm² dl. 3m

Proj. rura osłonowa
typu DVK 110mm² dl. 2m

Proj. kablowa rozdzielnica szafowa
naziemna zintegrowana typu
KRSN-P2/2F-NH2/2R-NH00/F
nr Z5704308
Rs30
+ proj. szafka pomiarowa
typu P2/F
nr Z5704309
Rs30

Proj. rura osłonowa
typu DVK 160mm² dl. 1m

Proj. rura osłonowa
typu DVK 110mm² dl. 2m

Proj. rura osłonowa
typu DVK 110mm² dl. 2m

Proj. rura osłonowa
typu DVK 160mm² dl. 1m

Proj. rura osłonowa
typu DVK 160mm² dl. 1m

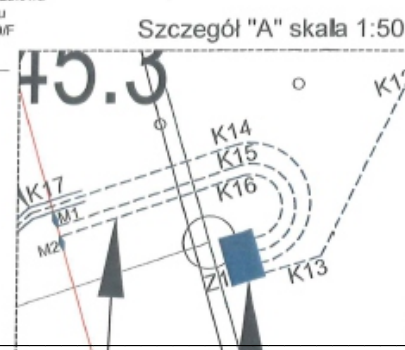
Proj. wsawki kablowe typu
2x YAKXS 4x70mm² dl.3/6m oraz
mufy przelotowe typu SMH4
typu 2x SMH4 25-95/80/70

Proj. kablowa rozdzielnica szafowa
naziemna
typu KRSN-00/4R-NH2/F
nr Z5704305
Rs30

Proj. rura osłonowa
typu SRS 160mm² dl. 6m

Proj. kablowa rozdzielnica szafowa
naziemna zintegrowana typu
KRSN-P2/2F-NH2/2R-NH00/F
nr Z5704306
Rs30
+ proj. szafka pomiarowa
typu P2/F
nr Z5704307
Rs30

Proj. rura osłonowa
typu DVK 160mm² dl. 1m



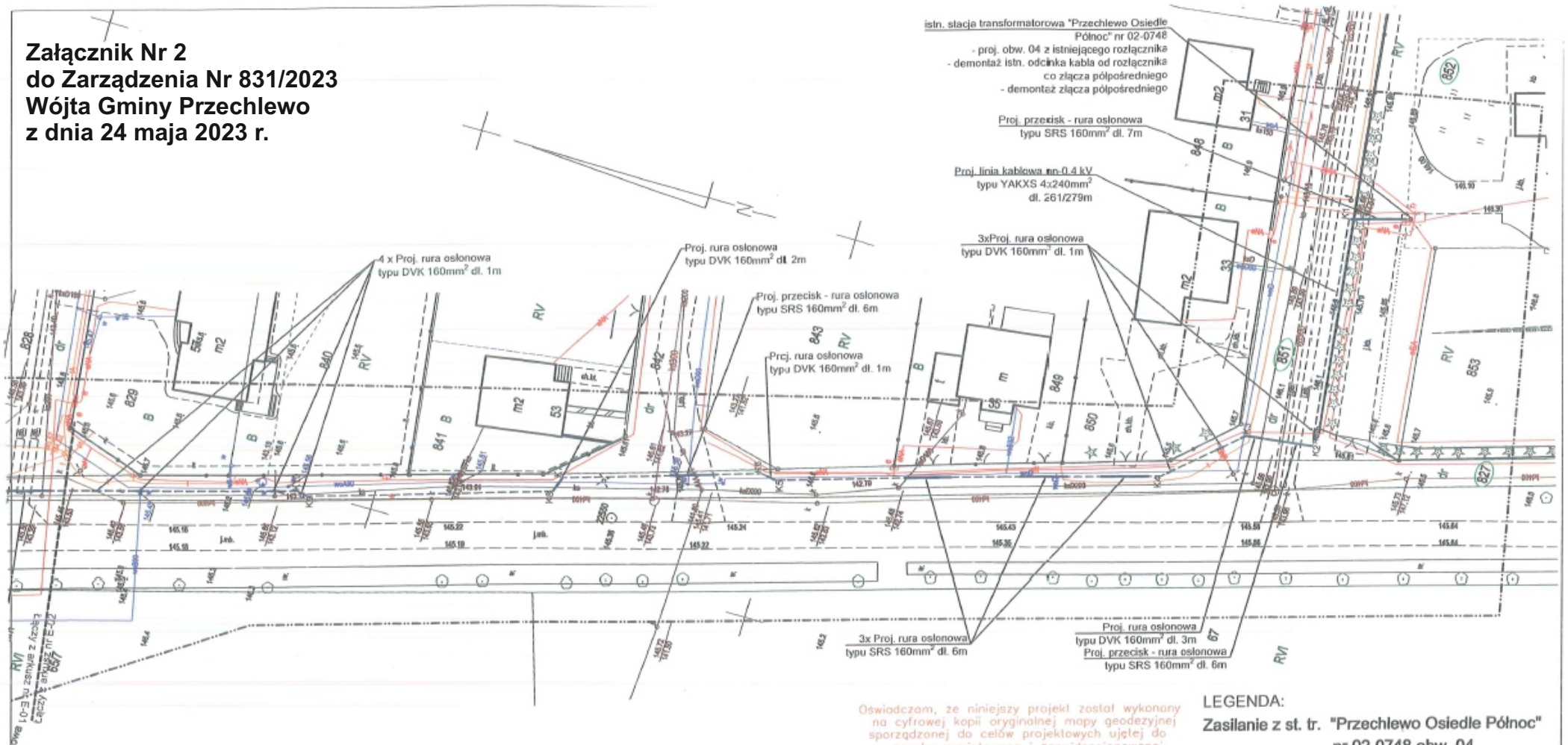
- LEGENDA:**
- Zasilanie z st. tr. "Przechlewo Osiedle Północ" nr 02-0748 obw. 04
 - proj. sieć kablowa nn-0,4 kV
 - proj. rury osłonowe kabla
 - proj. rozdzielnice kablowe
 - proj. mufy kablowe

MAPA DO CELÓW PROJEKTOWYCH	
ID pracy geodezyjnej	6640.1566.2022
Miejscowość	Przechlewo
Identyfikacja	230196_2
Identyfikator	0000
Identyfikator	Przechlewo
Skala mapy	1:500
Nazwa układu współrzędnych	PL-2000 (5)
Oznaczenie granic obszaru, który był przedmiotem aktywności	PL-EVR/21007-N04
Składowość granic mającej wpływ na zagospodarowanie przestrzeni	tak
Całość byłaby pomiarowa, który nie jest ajnowany w bazie danych ewidencji granic i budynków	tak
Granice działek wyczerpane na podstawie mapy ewidencyjnej granic i budynków	Przebieg granic nie był ustalony w terenie
Wskazanie się informacji w terenie, innych niż wskazanych na mapie ewidencyjnej granic i budynków	nie
Wskazanie się informacji w terenie, innych niż wskazanych na mapie ewidencyjnej granic i budynków	nie
Wykonawca:	Geodeta uprawniony:

Nr rysunku E-02		
Objekt: Rozbudowa kablowej sieci (linii) elektroenergetycznej nn-0,4 kV do zasilania budynków mieszkalnych-dwurodzinnych na dz. w miejscowości Przechlewo, gmina Przechlewo		
Stadium PB	Skala 1:500	
Adres inwestycji: ul. Przechlewo gm. Przechlewo		
Inwestor: ENERGA- OPERATOR S.A. z siedzibą w Gdańsku Oddział w Koszalinie; 75-950 Koszalin ul. Morska 10		
Załadanie inwestycyjne: OBI/82/2204439		
Treść: PROJEKT ZAGOSPODAROWANIA TERENU		
Numer umowy: ZN.6965/8257M2U/2022/2204439/1		
Imię i Nazwisko / Nr uprawnień	Data	Podpis
Opracował:	10.03.2023	
Projektował:	10.03.2023	

Podpisany

**Załącznik Nr 2
do Zarządzenia Nr 831/2023
Wójta Gminy Przechlewo
z dnia 24 maja 2023 r.**



Oświadczam, że niniejszy projekt został wykonany na cyfrowej kopii oryginalnej mapy geodezyjnej sporządzonej do celów projektowych ujętej do zasobu powiatowego i zsewidencyjonowanej pod nr ID:GKIK.6640.1566.2022

LEGENDA:

Zasilanie z st. tr. "Przechlewo Osiedle Północ" nr 02-0748 obw. 04

--- - proj. sieć kablowa nn-0,4 kV

==== - proj. rury osłonowe kabla

MAPA DO CELÓW PROJEKTOWYCH		
ID pracy geodezyjnej	6640.1566.2022	
Miejscowość	Przechlewo	
Lubuska ewidencja	Identyfikator	220305_2
	nazwa	Przechlewo
Obłęg ewidencja	Identyfikator	0010
	nazwa	Przechlewo
Skala mapy	1:500	
Nazwa układu współrzędnych	prostokątnych płaskich w rzadzie	PL_2000 (0)
	w szerokości	PL-EVRF2007-NH
Oznaczenie granic obszarów, który był przedmiotem aktualizacji		---
Skutekności granicowe mające wpływ na zagospodarowanie granic zlokalizowanych w granicach projektowanej inwestycji		brak
Kwatera siatki granicznej, który nie jest uwzględniony w formie danych ewidencyjnej granic i budynków		brak
Granice działek wnieśliśmy na podstawie mapy ewidencyjnej granic i budynków. Przekład granic nie był ustalony w terenie.		
Nie wykazaliśmy istnienia w terenie innych niż wykazanych na niniejszej mapie urządzeń podziemnych, które nie były zgłoszone do inwestycji lub o których brak jest informacji burzostwockich.		
Wykonawca:	Geodeta sprawdzony:	

		Nr rysunku	
		E-01	
Obiekt: Rozbudowa kablowej sieci (linii) elektroenergetycznej nn-0,4 kV do zasilania budynków mieszkalnych-dwurodzinnych na dz. w miejscowości Przechlewo, gmina Przechlewo		Stadium PB	Skala 1:500
Adres inwestycji: m.Przechlewo dz. gm. Przechlewo			
Inwestor: ENERGA- OPERATOR S.A. z siedzibą w Gdańsku Oddział w Koszalinie; 75-950 Koszalin ul. Morska 10		Zadanie inwestycyjne: OBI/82/2204439	
Treść: PROJEKT ZAGOSPODAROWANIA TERENU		Numer umowy: ZNI/6965/8257MZI/2022/2204439/1	
	Imię i Nazwisko / Nr uprawnień	Data	Podpis
Opracował:		10.03.2023	
Projektował:		10.03.2023	